

Rod. BA 001, BA 544



DISTÂNCIA JAZIDA X PROJETO: 13.9 Km

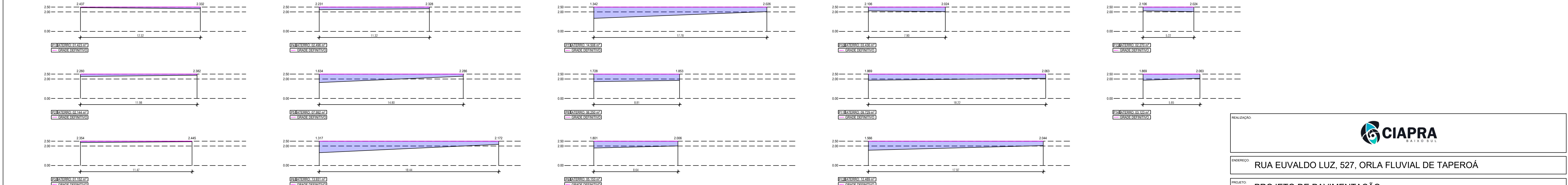
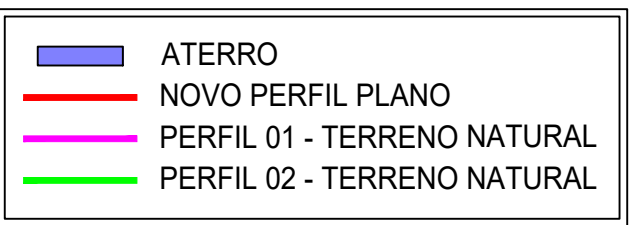
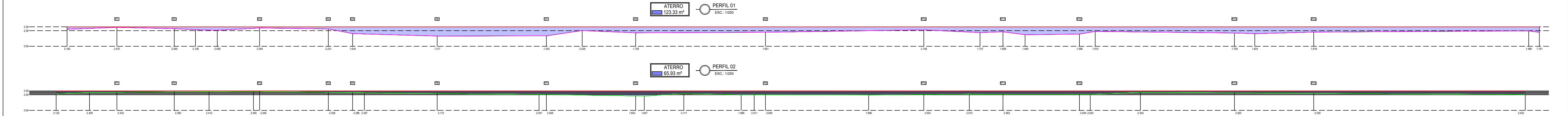
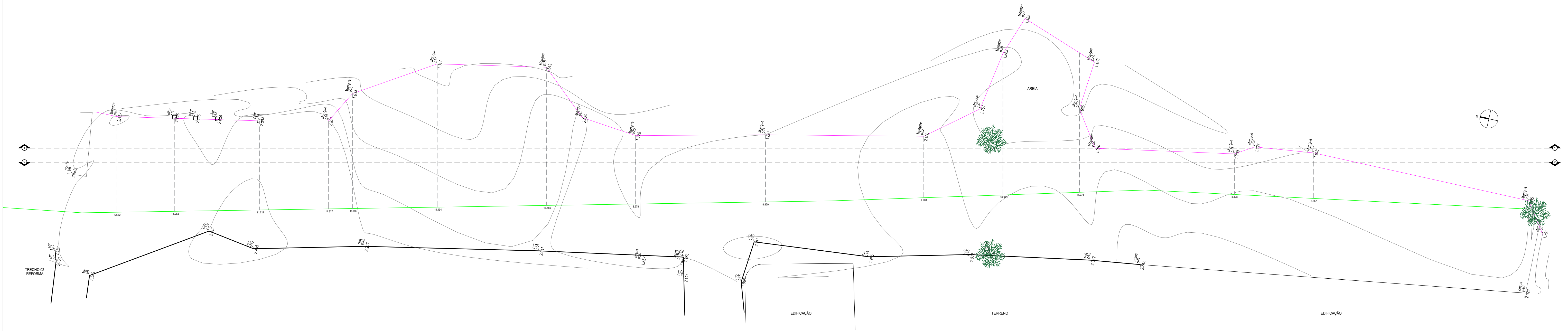
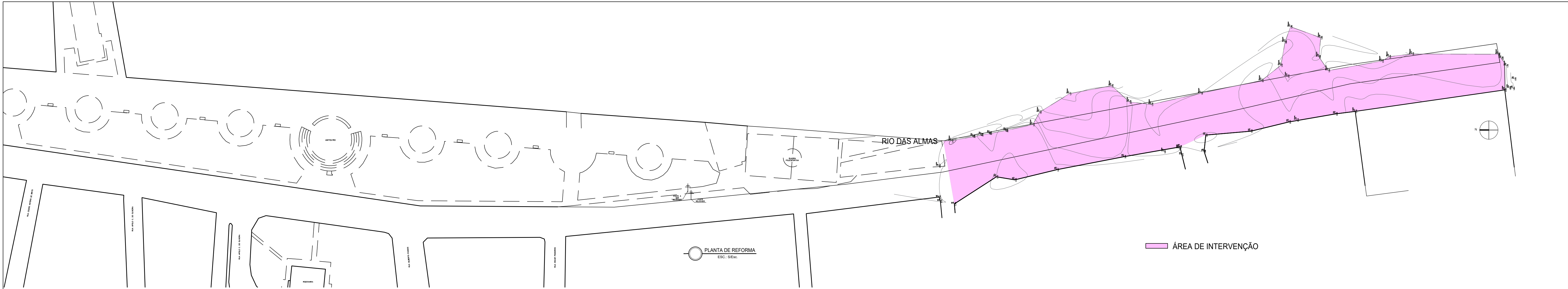
A

LOCALIZAÇÃO JAZIDA: 13°33'21.5"S 39°11'47.0"W

B

LOCALIZAÇÃO PROJETO: 13°32'24.2"S 39°05'47.0"W

REALIZAÇÃO:					
ENDEREÇO: RUA EUVALDO LUZ, 527, ORLA FLUVIAL DE TAPEROÁ					
PROJETO: PROJETO DE PAVIMENTAÇÃO					
TÍTULO DA PLANTA: PLANTA DE LOCALIZAÇÃO - JAZIDA			DATA: DEZ/24	ESCALA: INDICADA	
RESPONSÁVEL TÉCNICO: HERÁCLITO JÚNIOR FERREIRA QUEIROZ			VISTO: 		PRANCHA: 02
DESENHO: MARIANA LIRA QUEIROZ					



REALIZAÇÃO:			
ENDEREÇO:	RUA EUVALDO LUZ, 527, ORLA FLUVIAL DE TAPEROÃ		
PROJETO:	PROJETO DE PAVIMENTAÇÃO		
TÍTULO DA PLANTA:	PERFIL LONGITUDINAL E TRANSVERSAL	DATA:	DEZ/24
RESPONSÁVEL TÉCNICO:	HERÁCLITO JÚNIOR FERREIRA QUEIROZ	ESCALA:	INDICADA
DESENHO:	MARIANA LIRA QUEIROZ	FRANQUINHA:	01